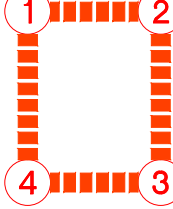





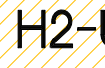




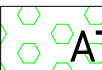
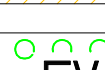











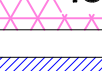








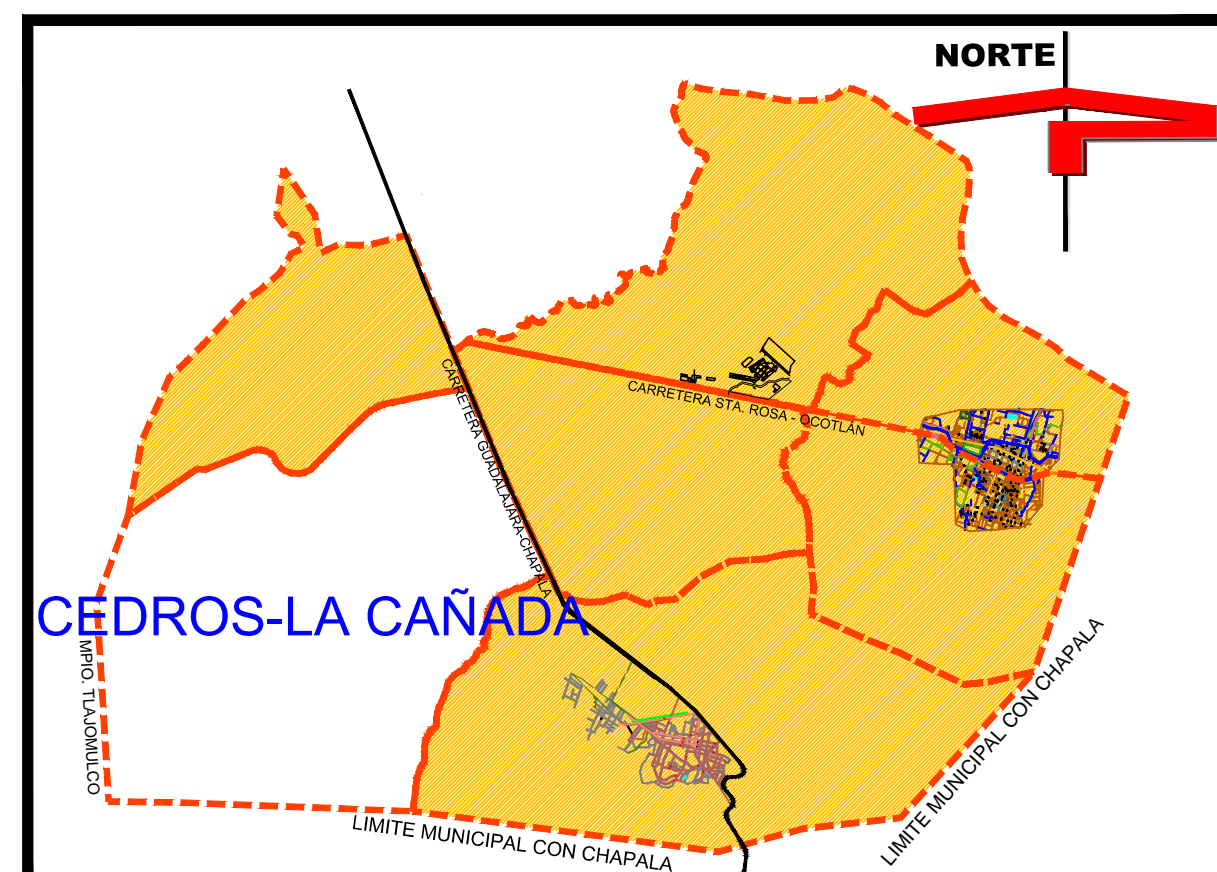
RESERVA, USOS Y DESTINOS DEL SUELO

DISTRITO CEDROS - LA CAÑADA

SIMBOLOGIA:


	LIMITE DE DISTRITO		
	AREAS URBANAS		HABITACIONAL UNIF. DENSIDAD ALTA
	AREAS DE URBANIZACION PROGRESIVA		HABITACIONAL UNIF. DENSIDAD MEDIA
	RESERVA URBANA		HABITACIONAL UNIF. DENSIDAD BAJA
	AREAS RUSTICAS AGROPECUARIAS		HABITACIONAL JARDIN
	AREAS DE CONSERVACION		TURISTICO CAMPESTRE
	AREAS DE TRANSICION		ESPACIOS VERDES Y ABIERTOS
	ACTIVIDAD EXTRACTIVA		AGROPECUARIO
	PROTECCION A CUERPOS DE AGUA		
	RESTRICCION POR ELECTRICIDAD		
	RESTRICCION POR NODO VIAL		
	RESTRICCION POR VALIDAD		
	RESTRICCION POR INSTALACION DE RIESGO		
	INSTALACIONES ESPECIALES DE RIESGO		
	AREAS OCUPADAS EN FORMA IRREGULAR CARENTES DE SRVICO		
	INDUSTRIA PESADA		
	EQUIPAMIENTO INSTITUCIONAL		
	COMERCIOS Y SERV. REGIONALES		
	COMERCIOS Y SERV. CENTRALES		
	USOS ESPECIALES		

VIALIDAD	EXISTENTE
	VR
	VP
	VC
	NODO VIAL



ESCALA: 1: 15,000

MUNICIPIO DE
IXTLAHUACÁN DE
LOS MEMBRILLOS,
JAL.



DIRECCIÓN DE OBRAS PÚBLICAS
MUNICIPALES
DEPARTAMENTO DE PLANEACIÓN

